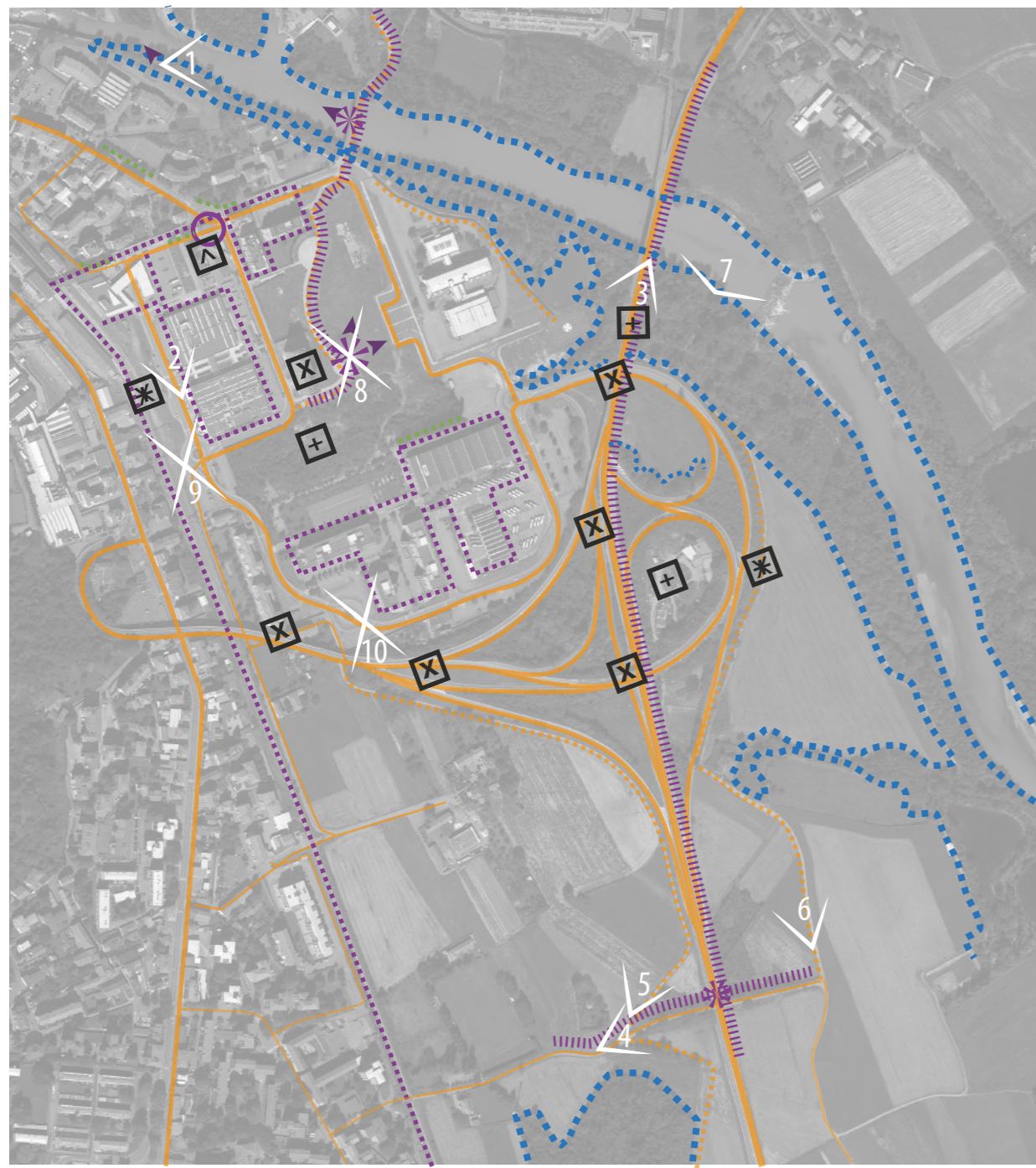


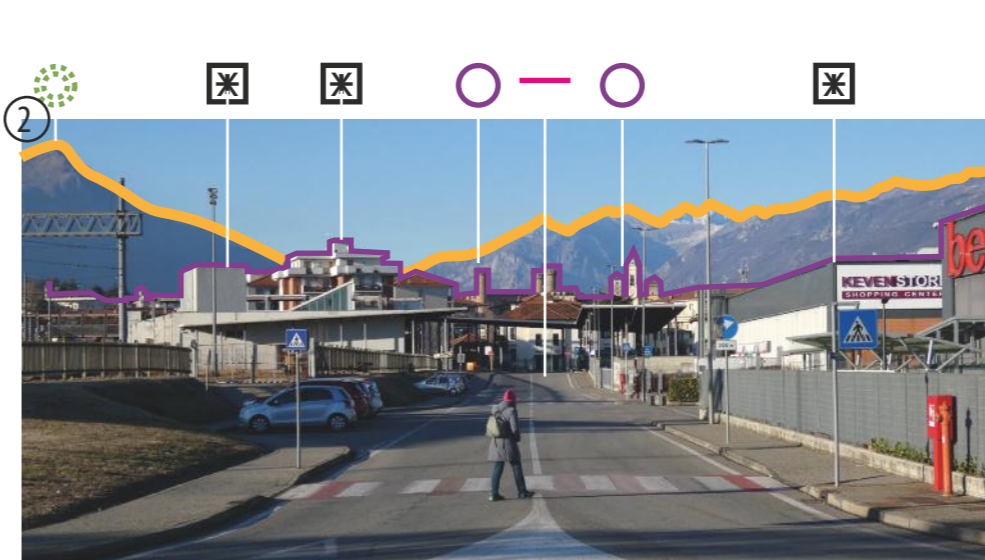
PERCEZIONE VISIVA



- BELVEDERE**
  - PUNTI PANORAMICI
  - VISTE FOCALI SU ELEMENTI FUORI CARTA
- PERCORSI PANORAMICI**
  - BUONA PANORAMICITÀ
- RETE DI CONNESSIONE PAESAGGISTICA**
  - PERCORSI DI COLLEGAMENTO
  - E ATTRAVERSAMENTO
  - PERCORSI INTERNI E DI ESPLORAZIONE
  - PERCORSI DI FRUIZIONE LENTA
- FOLCRI O PUNTI DI ATTENZIONE VISIVA DELL'AMBIENTE COSTRUITO A SCALA LOCALE**
  - FRONTI URBANI
  - FRONTI NATURALI
  - QUINTE NATURALI
- FOLCRI O PUNTI DI ATTENZIONE VISIVA DELL'AMBIENTE NATURALE A SCALA LOCALE**
  - A SCALA SOVRALocale ISOLATI
- ELEMENTI DI RILEVANZA PAESAGGISTICA**
  - ALBERATURE
  - FRONTI URBANI
  - FRONTI NATURALI
  - QUINTE NATURALI
- AREE DEGRADATE, CRITICHE E CON DETRAZIONI VISIVE**
  - DEGRADO PERCETTIVO
  - DECONNOTAZIONE
  - INTRUSIONE
  - OSTRUZIONE
- PROFILI PAESAGGISTICI**
  - CRINALI
  - SKYLINE



Vista sul fiume Dora Baltea dal percorso lungofiume del Giardino "Donne della Resistenza"



A sinistra la linea ferroviaria, al centro il movicentro e lo ZAC, a destra il centro commerciale, sullo sfondo le torri del castello di Ivrea, il campanile della Cattedrale e la torre dell'orologio del Palazzo di città (comune).



"Degrado" sotto il "terzo ponte", ambiente poco sicuro, presenti molti rifiuti



A destra e sinistra due stradine sterrate conducono ai campi, la strada centrale attraversa la strada extraurbana a 4 corsie



Campi agricoli, strada sterrata che conduce alla zona del Tribunale, sullo sfondo la linearità della Serra di Ivrea



Seminatoi e strade sterrate di campagna adatte a mezzi agricoli, meno ad altri mezzi



Vista panoramica sulla Serra e sul Monbarone


VISTE PANORAMICHE A 360°



Vista panoramica a 360° da collinetta adiacente al Poliambulatorio, si possono notare da sinistra a destra il Terzo Ponte, il filare di pioppi, la parte incolta dell'area verde, il percorso pedonale ciclabile che attraversa l'area verde di nuova realizzazione, l'edificio del poliambulatorio, sullo sfondo la città di Ivrea, infine l'Istituto superiore Antonio Gramsci e la Scuola di basket.



Vista panoramica dalla rotonda, sulla sinistra il Movicentro gestito dall'associazione ZAC, il centro commerciale costituito da due edifici, dietro il poliambulatorio, la parte incolta dell'area verde, la strada che porta al tribunale e sulla destra la strada che porta in direzione campagne, interclusa tra edifici e ferrovia, passante sotto il terzo ponte

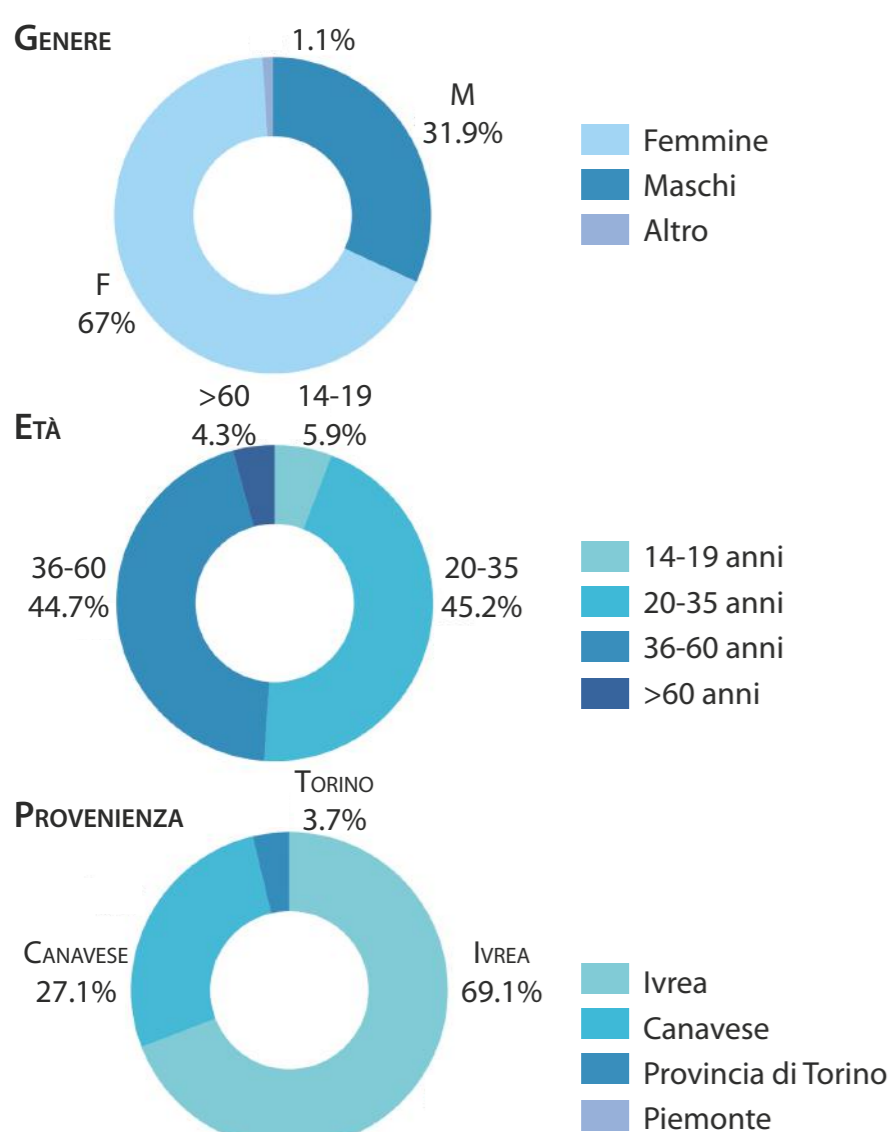


Vista panoramica a 360° da zona tribunale, adiacente al terzo ponte, da sinistra la strada sopraelevata che passa ad altezza 2°-3° piano delle abitazioni, le residenze, il tribunale e le attività commerciali, il lunghissimo muro che separa la zona dal terzo ponte e dalle campagne.

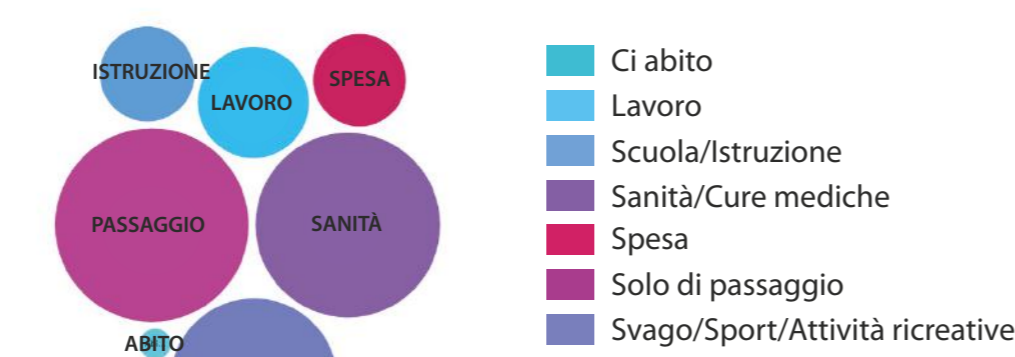
PERCEZIONE SOCIALE

DOMANDE PER LA PROFILAZIONE DEL CAMPIONE

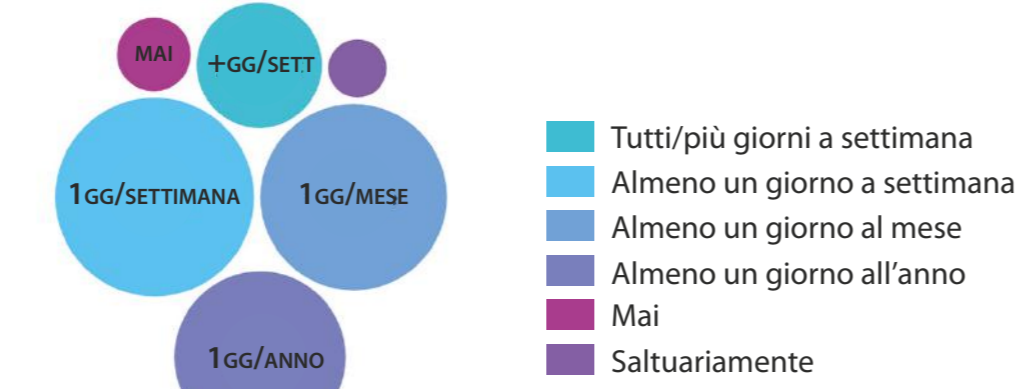
Per dare un valore aggiunto al progetto dell'area ex-Montefibre si è scelto di sondare l'opinione dei portatori di interesse dell'area in modo da includere pareri ed opinioni degli utenti frequentanti l'area. Il sondaggio è stato somministrato attraverso una web-survey (Google moduli) a prevalenza di risposte chiuse, nel mese di novembre 2023. La diffusione è avvenuta attraverso il gruppo Facebook della città di Ivrea, attraverso conoscenze personali di lavoratori frequentanti l'area e passaparola. Il totale delle risposte ottenute è stato di 188.



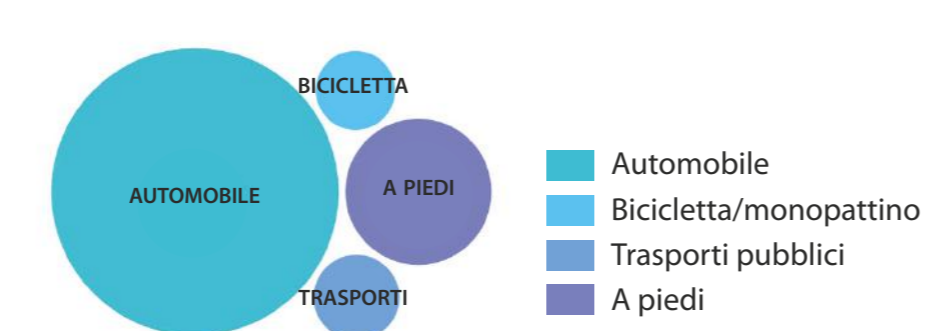
PER SVOLGERE QUALI ATTIVITÀ TI RECHI NELL'AREA EX-MONTEFIBRE?



GENERALMENTE QUANTO FREQUENTI L'AREA EX-MONTEFIBRE?

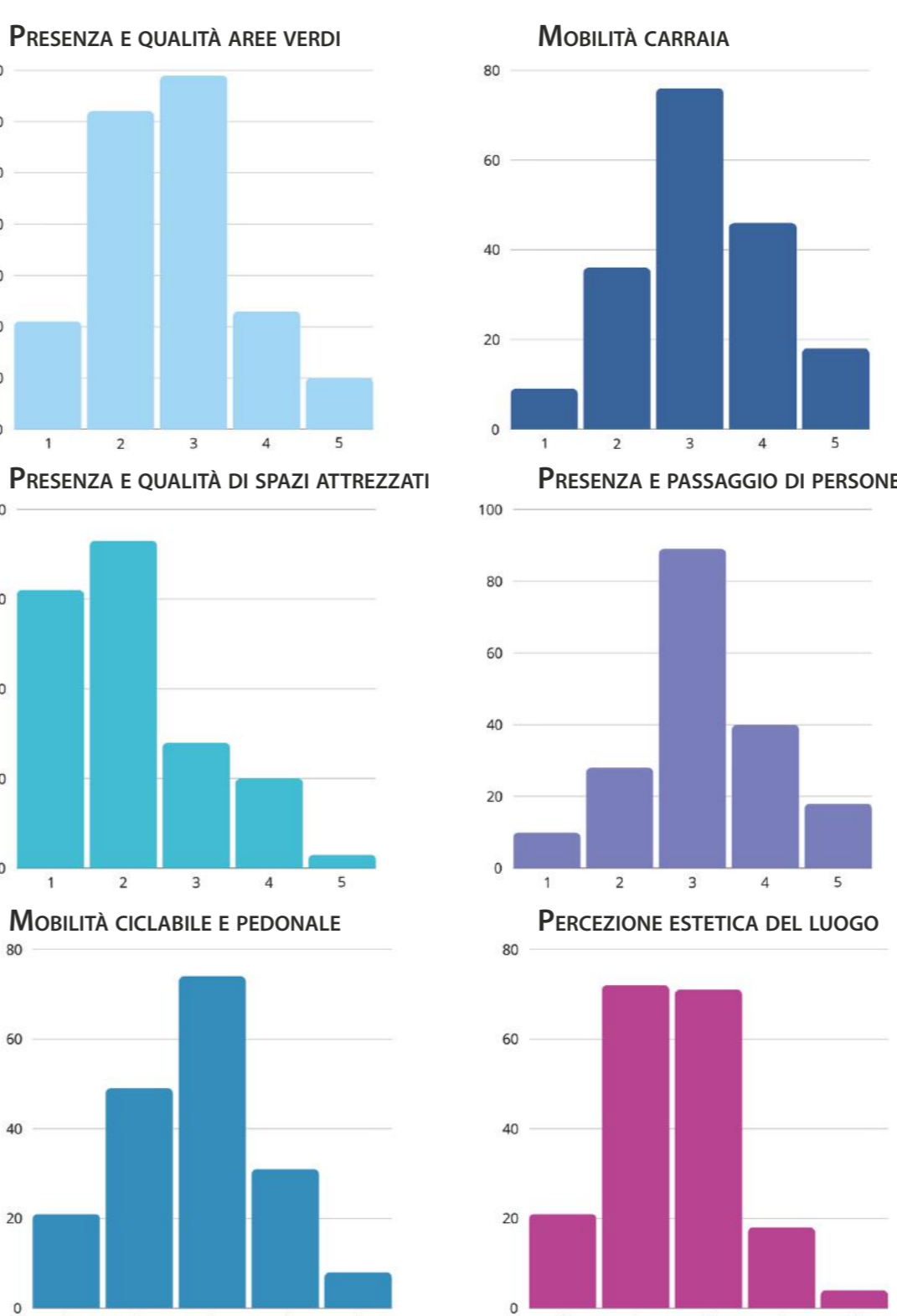


QUALI MEZZI UTILIZZI PER RAGGIUNGERE L'AREA EX-MONTEFIBRE?



DOMANDE SULLA PERCEZIONE DELL'AREA

COME VALUTERESTI DA 1 A 5 L'AREA EX-MONTEFIBRE IN MERITO A:



Mi sento molto insicura, e una zona frequentata anche da molti spacciatori

TRASFORMAZIONI AREA

QUALI SPAZI ED ATTIVITÀ VEDRESTI MEGLIO NELL'AREA?



- Spazi attrezzati per il gioco e lo sport
- Spazi aperti e prati liberi
- Agricoltura urbana
- Mobilità sostenibile
- Altro

Lo Zac è l'unico che tenta di migliorare la situazione della zona coinvolgendo tutti il più possibile

Sarebbe bella un'area dedicata ai cani, ad Ivrea non esistono...