INQUADRAMENTO TERRITORIALE

Il parco Rignon è un parco urbano, di 46.200 m² di estensione, situato a Torino, a sud-ovest della città, nel quartiere di Zona Santa Rita.

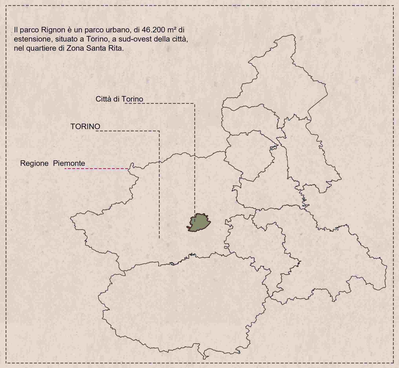

ANALISI AREE VERDI

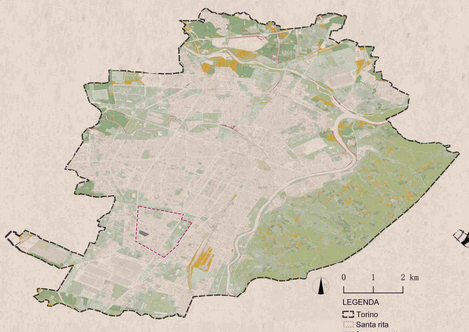

L'analisi ci fornisce quadro generale della disposizione e la dimensione dellearee verdi presenti all'interno a Torino .Si può determinare che aree verdi a Torino è distribuito in modo non uniforme, non c'è un parco verde buono nella zona di Santa Rita.

ANALISI DELLE INFRASTRUTTURE

Dall'analisi a scala sovralocale possiamo notare come la città di Torino comune sia ben fornita di infrastrutture 'pesanti' che permettono di spostarsi in maniera efficiente sia verso il centro di Torino (metropolitana e tram) sia verso le città maggiori del Nord Italia (ferrovia e autostrade).

ANALISI DELLE INFRASTRUTTURE

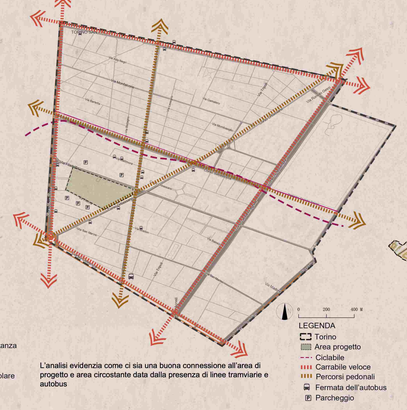

L'analisi evidenzia come ci sia una buona connessione all'area di progetto e area circostante data dalla presenza di linee tramviarie e autobus

ANALISI USO DEL SUOLO

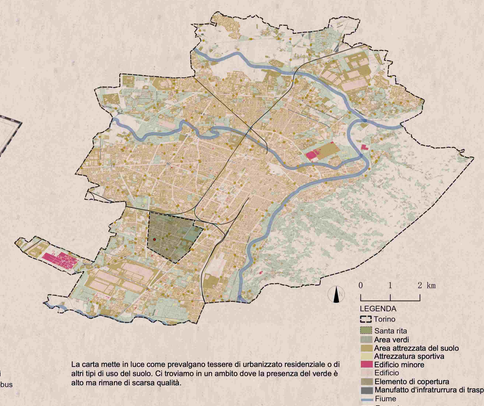

La carta mette in luce come prevalgano tessere di urbanizzato residenziale o di altri tipi di uso del suolo. Ci troviamo in un ambito dove la presenza del verde è alto ma rimane di scarsa qualità.

ANALISI DEL CONTESTO

La carta mette in evidenza i servizi e le destinazioni d'uso degli edifici limitrofi all'area di progetto, possiamo notare una matrice prettamente residenziale.

ANALISI DIACRONICA

1820-1830

Legenda
- Area di studio
- Prati
- cascina Amoretti

1911

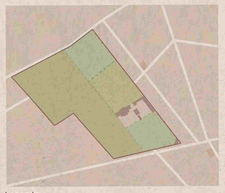

Legenda
- Area di studio
- Giardino
- cascina Amoretti
- Orto
- Prati

1945

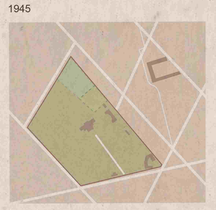

Legenda
- Area di studio
- Giardino
- Villa RIGNON
- Orto
- Amoretti
- Prato

2007

Legenda
- Area di studio
- Area verde
- Biblioteca
- Alberi
- Edificio

2021

Legenda
- Area di studio
- Area verde
- Biblioteca
- Alberi
- Centomila Centre for meeting

EVOLUZIONE STORICA

1820

Nel Catasto particellare Gatti del 1820 non si registrano variazioni planimetriche e il complesso edilizio risulta composto da casa civile, case rustiche, casi da terra , serre, orti, giardini, prati e campi.

1890

A ponente di Stupinigi è la Villa Rignon detta L'Amoretti, alla quale si va meglio da Torino per la via della Crocetta. Essa è la più risguardevole delle ville private che si veggono ne' dintorni di Torino in pianura.

1930

Nei primi anni del Novecento, il Conte Rignon fece realizzare importanti interventi di restauro della villa e di ridisegno del parco circostante.

1955

La cascina venne demolita per dar spazio alle scuderie con la rimessa e a una aranciera semicircolare progettata dall'ingegnere Giovanni Chevalley.
Inoltre fu ampliato il giardino antistante la villa, spostando l'ingresso verso la "Strada di Orbassano".

1972

Spettacoli all'aperto,Parco Rignon
Nel corso della Seconda Guerra Mondiale il complesso della Villa Rignon, o Villa Amoretti, fu danneggiato da due bombardamenti e, nei primi anni '70, quando il complesso fu acquistato dalla Città di Torino, si procedette ad un intervento di restauro conservativo, terminato nel 1976.
L'anno successivo venne inaugurata la biblioteca civica che, ancora oggi, si trova al suo interno.

1980

Teatro Stabile,Parco Rignon

2005

Tra il 2003 e il 2007 la Città di Torino ha avviato un nuovo progetto di restauro, recupero e riqualificazione funzionale dell'intero complesso di villa Amoretti al fine di migliorare ed ottimizzare la fruibilità degli spazi destinati al pubblico

STATO DI FATTO



ANALISI INTERNA

Viabilità

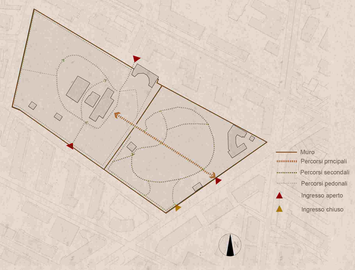

Funzione

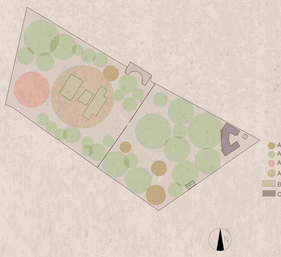

Gestione delle aree verdi



Margine

1.MARGINE FORTE

l'ambiente è troppo chiuso e manca di connesione con la città, il che limita lo sviluppo del parco. Proprietà confusa.

Percorsi

2.PERCORSI CONFUSI E CHIUSI

I percorsi del sito sono confuso e chiuso e l'area è frammentata, le persone non possono visitare convenient l'intero sito e non vogliono restare.

Mosaico

3.SPAZIO CONFUSO E POCHE FUNZIONI

Male spazio gestione, confusione della zone funzionale e l'area vasta è abbandonata.Spreco di risorse spaziali.



Punti di vista

4.MANCANO I PUNTI DI VISTA DEL PAESAGGIO.

Il sito ha solo pochi nodi del paesaggio e scarsa gestione, mancanza di posti a sedere e altre strutture, le persone non vogliono rimanere.

Icone

5. MANCA UNA IDENTITA' RICONOSCIBILE

Il sito ha poche funzioni ed elementi e non è rappresentativo.

CRITICITA'

STRATEGIA

1.RAZIONALIZZARE I MARGINI

L'apertura del sito è molto importante e può aumentare il collegamento tra il sito e l'ambiente circostante.ha bisogno di ridefinire l'intero spazio aperto in un quadro coerente e dinamico.

2.PERCORSI FLESSIBILI

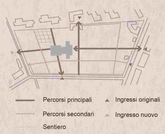

Aggiungere i percorsi flessibili in modo che le persone possano arrivare in modo flessibile a qualsiasi area del sito , e il sito può essere integrato.

3.PROGETTARE RAGIONEVOLMENTE LO SPAZIO e AUMENTARE LE FUNZIONI

Aggiungere funzioni per creare un parco multifunzionale,e creare nuove opportunita di spazio pubblico.

4.AGGIUNGERE FUNZIONII PUNTI DI VISTA DEL PAESAGGIO.

È necessario di migliorare i nodi del paesaggio originale e aggiungere nuovi buoni nodi del paesaggio.

5. AGGIUNGERE FUNZIONI ED ELEMENTI IDENTIFICABILI.

Aggiungere le nuove funzioni ed elementi identificabili,cosi le persone disponibili a rimanere e aumentare la loro conoscenza del sito. il parco è più identificabili.

POTENZIALITA'

1.Zona centro conferenze. Può creare uno spazio multifunzionale e aperto per varie attività pubbliche ,anche una piattaforma di comunicazione.si può essere un'area importante del parco.

2.Area biblioteca. È possibile eseguire la pianificazione dello spazio verde. Nello spazio verde intorno si può inserire una zona tranquilla, per leggere e studiare all'aperto.

3.Area per i cani. Potrebbe rimanere la funzione, modificare la disposizione e aggiungere le aree di riposo per una migliore gestione dell'area cani.

4.Aree giochi per i bambini. Possono essere ripensate e riordinate in una posizione ragionevole , e realizzeremo miglioramenti funzionali.

Demografia

11.2%	Bambini
28.7%	Giovani
34.6%	Adulti
25.5%	Anziani

CONCETTO

Integrazione spaziale

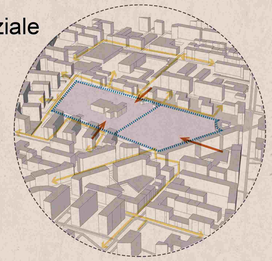

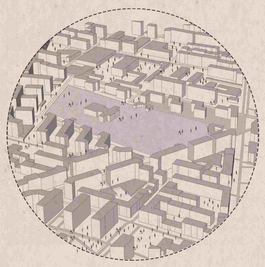

Nella società odierna, sono avvenuti enormi cambiamenti in tutti gli aspetti della vita delle persone. La maggior parte delle persone preferisce luoghi di intrattenimento rilassati e aperti. A causa della sua età, pur avendo le condizioni per il tempo libero e il riposo, le sue funzioni sono estremamente carenti, soprattutto a causa della natura semichiusa del sito e dell'impossibilità di identificare il sito, con conseguente stato di semiabbandono del sito .

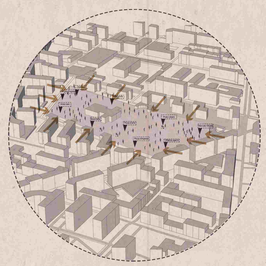

Dopo la ristrutturazione, sono state aggiunte funzioni riconoscibili, è stato aumentato l'ingresso del parco ed è stato creato uno spazio verde del parco urbano completamente aperto per attirare piu visitatori.