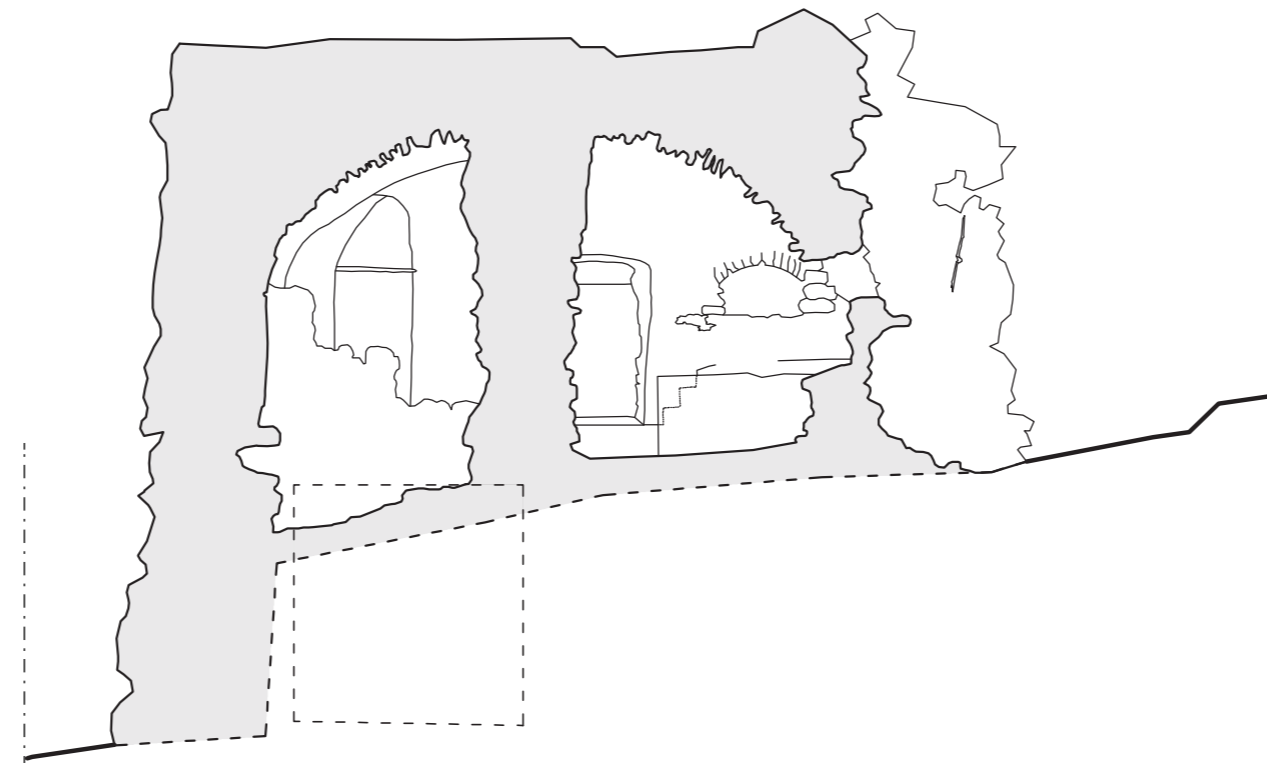
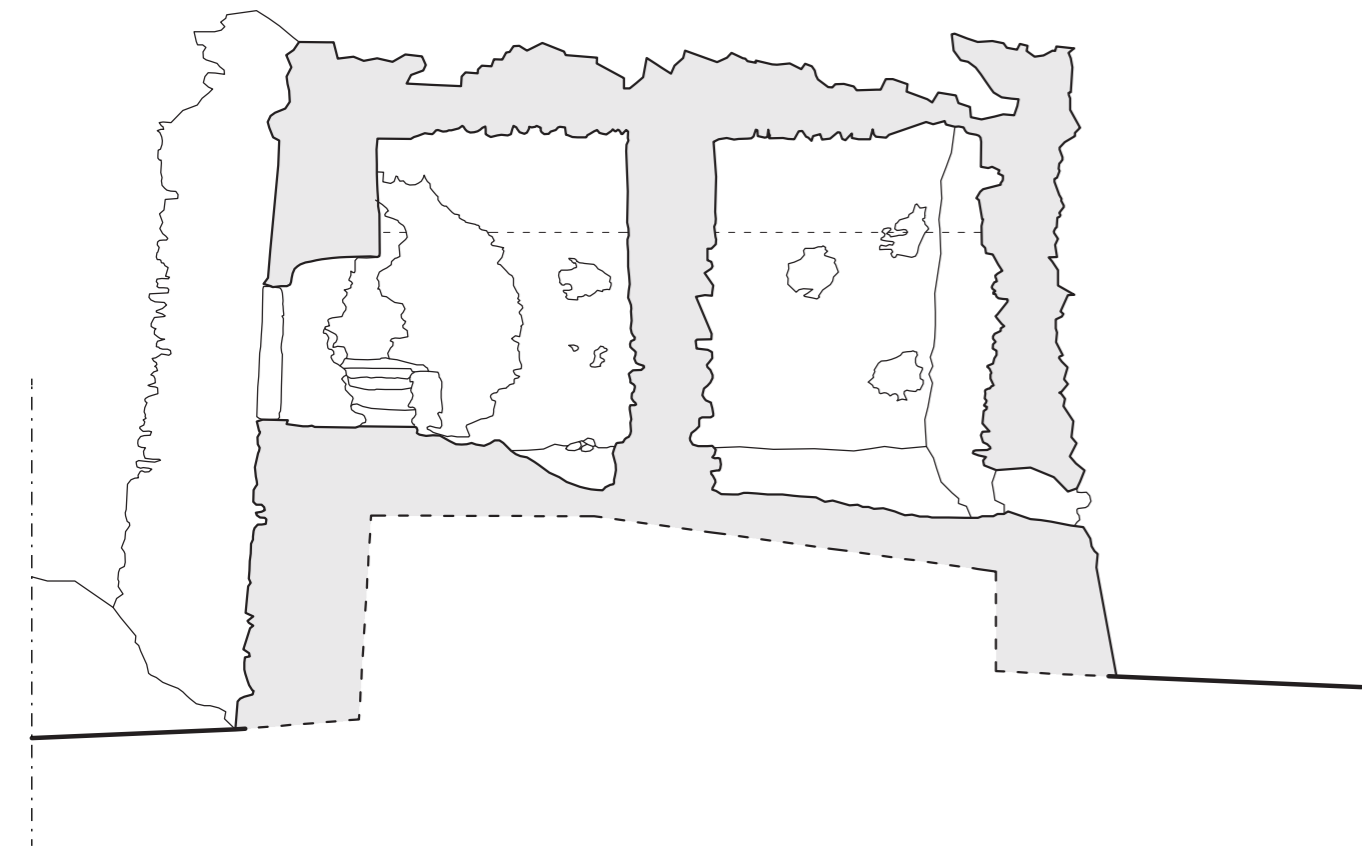


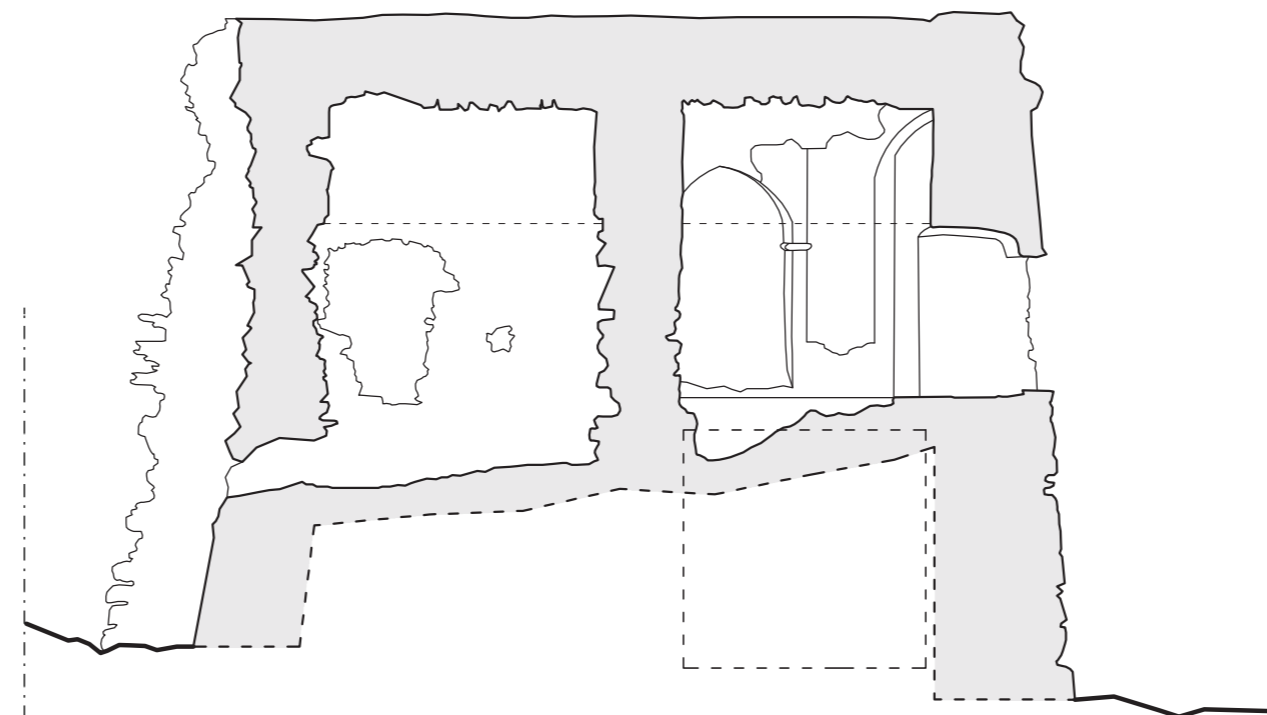
SEZIONE A-A'_RILIEVO



SEZIONE B-B'_RILIEVO



SEZIONE C-C'_RILIEVO



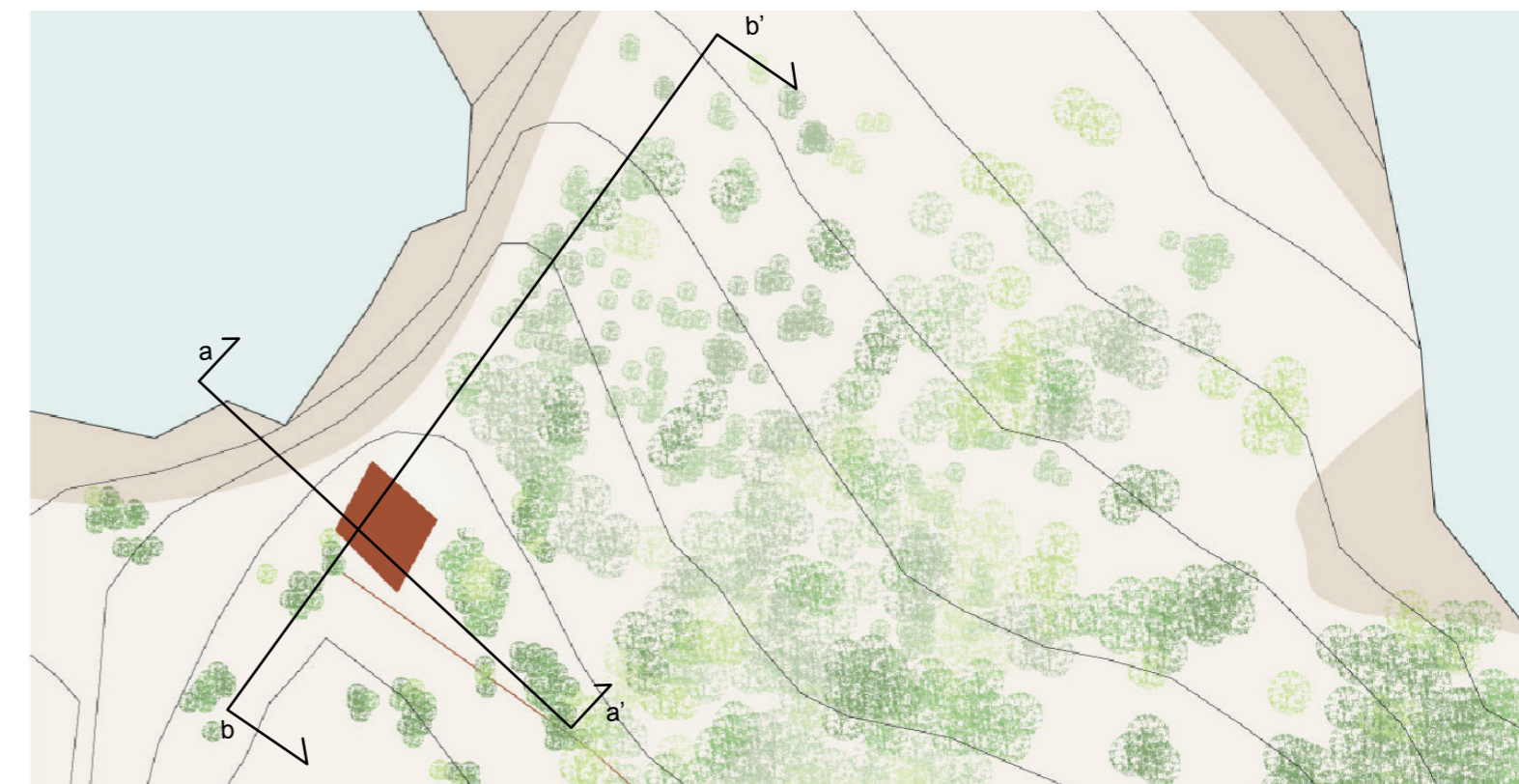
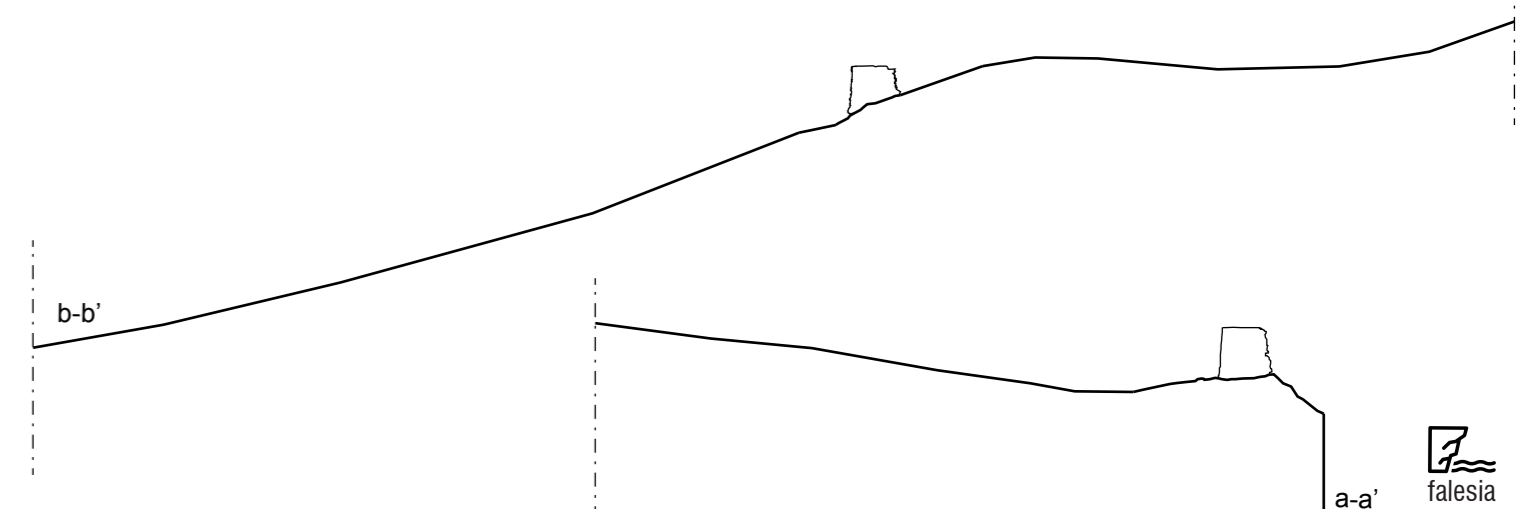
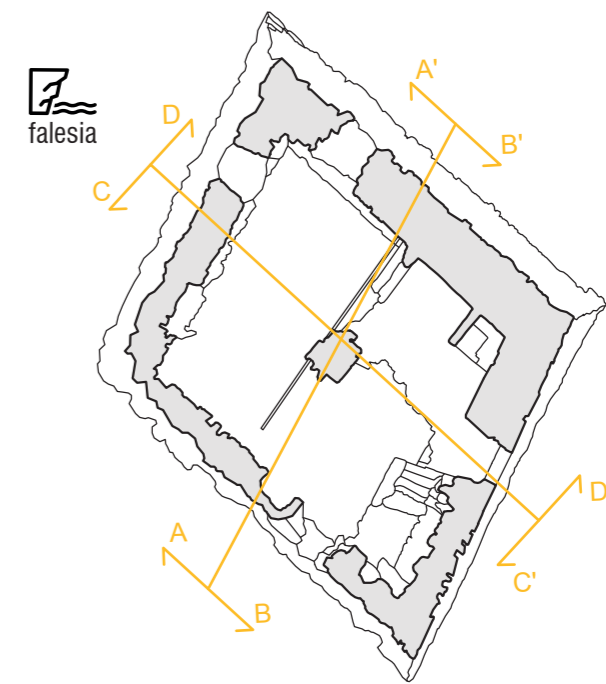
SEZIONE D-D'_RILIEVO

LEGENDA | RILIEVO

- Locali non rilevati
- Delimitazione dell'area rilevata. I disegni derivano dal rilievo effettuato a settembre 2024 con Laser Scanner Leica BLK360.



KEYMAP_scala 1:200



SEZIONI GENERALI DEL TERRENO

PROGETTO DI RESTAURO DI TORRE DELLE BARBICI
RILIEVO SEZIONI DELLO STATO DI FATTO

scala 1:100


RELATRICI Prof.ssa A. Boato
Prof.ssa D. Pittaluga

CANDIDATE Dagnino Giovanna
Pallavicini Martina

CORRELATORI Prof. C.Battini
Prof.ssa C. Calderini
Dott. R.Santamaria



Comune di Capraia Isola
Provincia di Livorno • Regione Toscana



Università di Genova

Scuola di Specializzazione in Beni Architettonici e del Paesaggio • Dipartimento Architettura e Design • Università di Genova • A.A. 2023/24